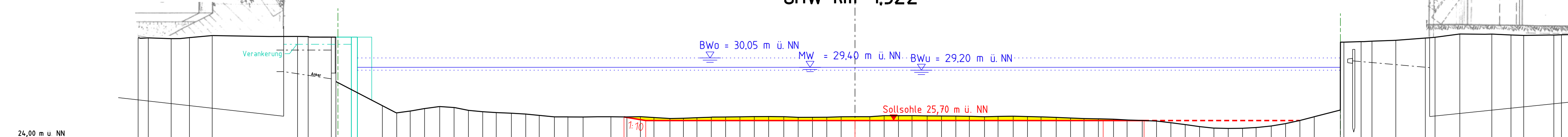
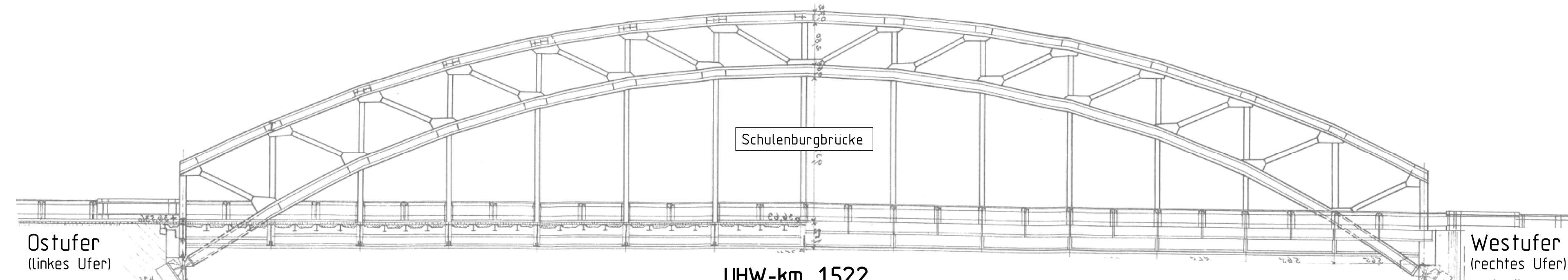
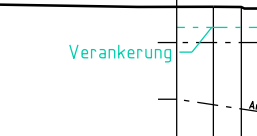


Beilage 8.3.16



Höhe	Station	Projekthöhe	Projektstation
50,00	31,47		
49,89	31,45		
47,70	31,39		
46,42	31,47		
44,83	31,61		
38,88	31,55		
38,14	31,54		
32,96	26,73		
31,96	26,23		
31,02	26,36		
30,02	26,53		
28,96	26,67		
27,96	26,60		
26,96	26,41		
25,96	26,31		
25,02	26,25		
23,96	26,21		
22,96	26,15		
22,02	26,06		
20,96	25,96		
20,02	25,96		
18,96	25,95		
17,02	25,96		
16,11	25,95		
14,59	25,70		
14,02	25,91		
12,91	25,84		
11,96	25,86		
11,02	25,90		
10,02	25,93		
9,02	25,95		
8,02	25,96		
7,02	25,98		
6,02	25,98		
4,96	25,97		
3,96	25,92		
2,96	25,93		
1,96	25,93		
0,96	25,96		
0,00	25,97		
1,04	25,97		
2,04	26,04		
3,04	26,04		
3,98	26,04		
5,04	26,02		
6,04	26,02		
7,04	26,01		
7,98	26,00		
9,04	25,97		
9,98	25,99		
11,04	26,00		
12,04	25,98		
12,98	25,95		
14,04	25,92		
15,04	25,88		
15,98	25,84		
16,98	25,82		
18,04	25,79		
18,98	25,74		
20,04	25,71		
21,04	25,66		
22,04	25,55		
23,04	25,42		
24,04	25,28		
25,04	25,17		
26,04	25,15		
27,04	25,16		
27,98	25,22		
29,04	25,32		
30,04	25,49		
31,04	25,71		
32,04	25,97		
35,30	31,19		
36,06	31,22		
37,72	31,28		
39,78	31,44		
40,46	31,49		
42,19	31,72		
44,42	31,71		
45,76	31,65		
46,65	31,62		
48,75	31,64		
49,78	31,66		
50,00	31,68		

24,00 m ü. NN



Legende

- Bestand (black line)
- Neubau (red line)
- Neubauten und Planungen die nicht Bestandteil dieses Planfeststellungsverfahrens sind (green line)
- Auftrag (orange fill)
- Abtrag/Abriss (yellow fill)
- Sohtsicherung (hatched fill)
- WSV-Eigentumsgrenze (dashed line)
- Graben (blue dashed line)
- Hinweis auf Nebengewässer (blue dashed line with triangle)
- Verankerung/Nachverankerung (red dashed line with triangle)
- Leitungen davor/geschnitten/dahinter (dotted line with rectangle)
- Kabel davor/geschnitten/dahinter (dotted line with rectangle)
- Kabel/Leitungen ersatzlos rückbauen (dotted line with X)
- Kabel/Leitungen vorhabenbedingt anpassen (dotted line with X)
- Wasserslinien (blue dashed line)
- BWo oberer Betriebswasserstand
- BWu unterer Betriebswasserstand
- MW Mittelwasser
- HOW Havel-Oder-Wasserstraße
- SOW Spree-Oder-Wasserstraße
- UHW Untere Havel-Wasserstraße

Aufgestellt Berlin, den 01.12.2015	Unterschrift Dietrich <i>gez. Dietrich</i>	Amts-/Dienstbezeichnung LTRDir
Zeichnung	Unterschrift Im Auftrag Barth <i>gez. Barth</i> Bogumil <i>gez. Bogumil</i>	Amts-/Dienstbezeichnung BOR'in BOR'in

Pöyry Deutschland GmbH
Märburger Straße 10
10789 Berlin
Tel. 030 / 21304-0
Fax. 030 / 21304-144

bearbeitet
Dipl.-Ing. Witan, Projektleiter
gez. i. A. Witan

Planfeststellung

Wasserstraßen-Neubauamt Berlin



OrgEinh Amt	AB	BwaStr Nr	ZB	Kilometer	S	rechts	Koordinaten	hoch
7 3 1		6 7						

Objektbenennung: **Fahrrinnenanpassung Berliner Nordtrasse**

Objektteil: **UHW-km 1,522**

Einzelheit: **Querprofil**

ObjektidentNr.	Objekt-Teil	ZK	OB	Entwurf Nr.	Maßstab
1 1 1	1 1 0			Zeichnung Nr. BLN - 1 - 5/9- 083	1:200
Die Übereinstimmung mit der Ausführung wird bestätigt:					Blatt-Nr. 01

Datum	Unterschrift, Funktionsbez.	DVTU-Identifikation
		DVTU-Index