Längsschnitt A - A
Maßstab = 1 : 100

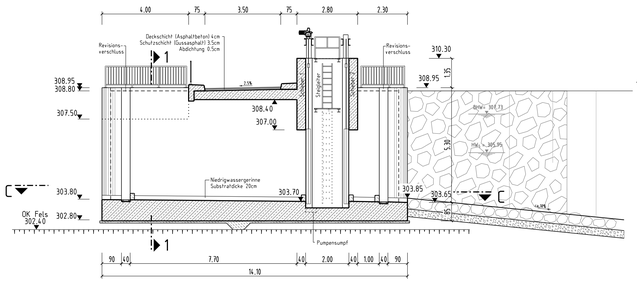

Längsschnitt B - B
Maßstab = 1 : 100

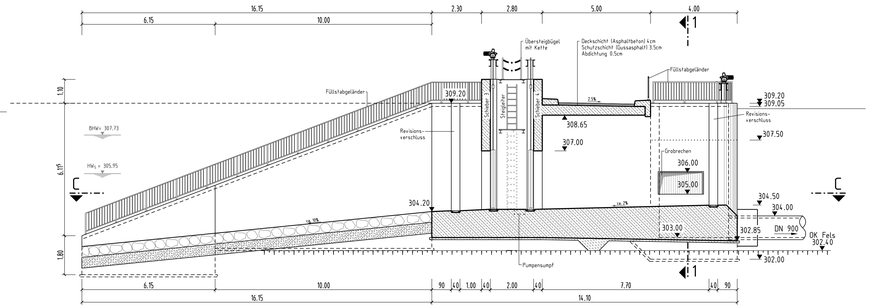

Querschnitt 1 - 1
M = 1 : 100

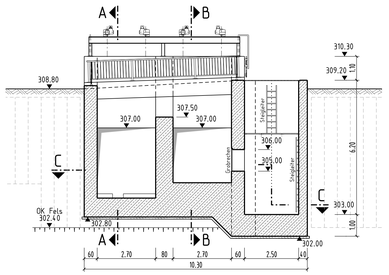

Übersicht der Maßnahme

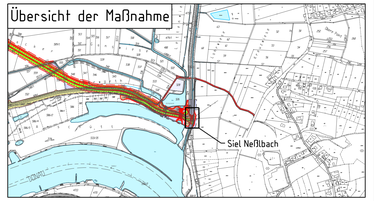

Quelle: Geobasisdaten © Bayerische Vermessungsverwaltung 2018

Höhenbezugssystem: Höhe in m ü. NN (DHHN12)

Lagebezugssystem: DHDN, Gauß-Krüger, Zone 4

BHW = Bemessungshochwasserstand

Draufsicht
Maßstab = 1 : 100

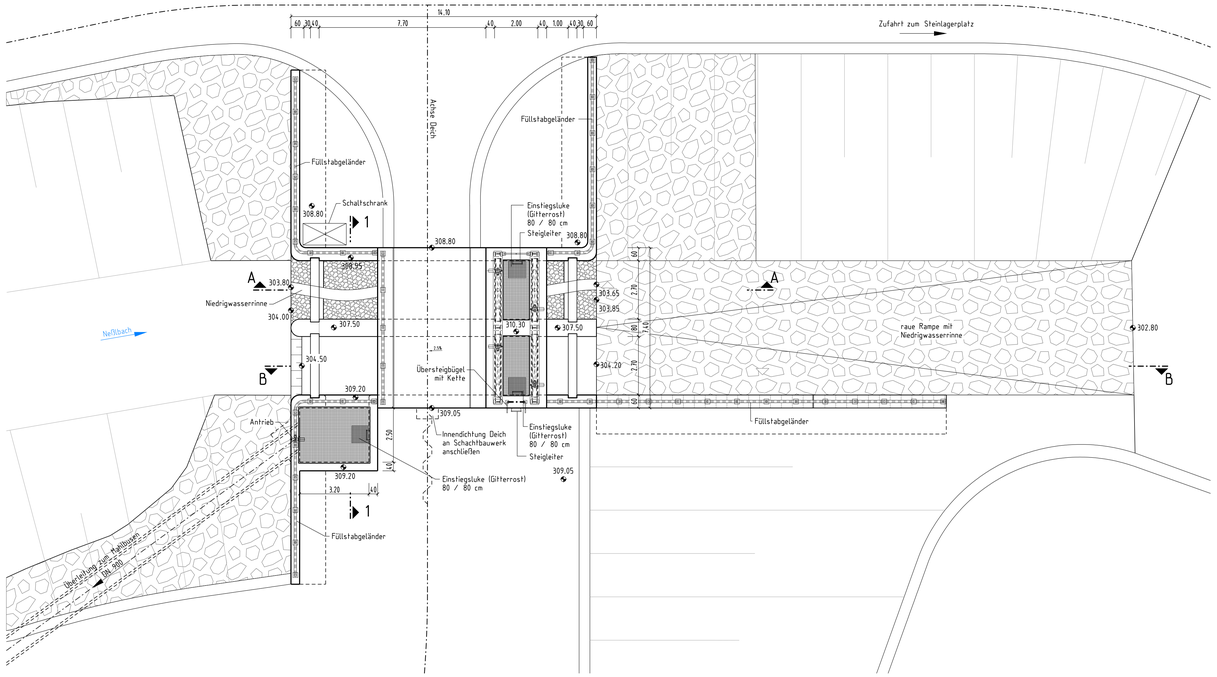

Horizontalschnitt C - C
Maßstab = 1 : 100

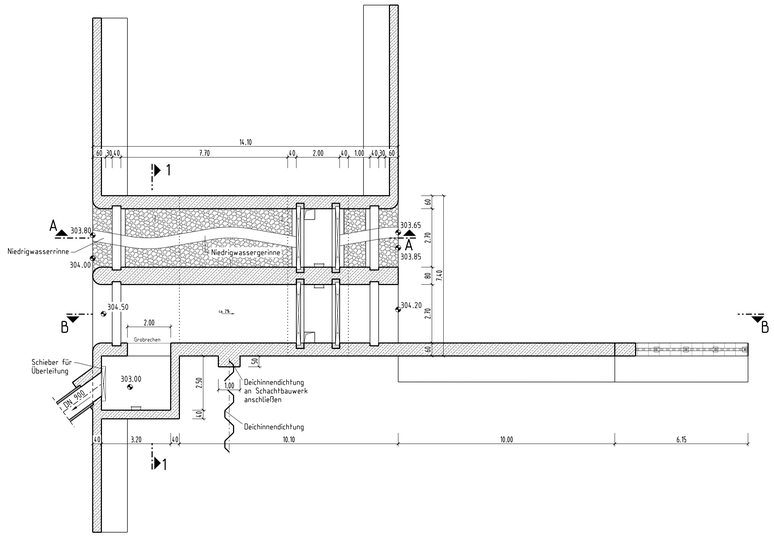

Beilage 67

Geprüft in wasserwirtschaftlicher Hinsicht Deggendorf, den 25.09.2018 Wasserwirtschaftsamt Deggendorf	Unterschrift gez. Ratzinger	Amts-/Dienstbezeichnung Baudirektor

Träger des Vorhabens
Bundesrepublik Deutschland
und Freistaat Bayern, vertreten durch die
RMD Wasserstraßen GmbH

gez. Dr. Schmautz gez. i.V. Dr. Fischer

München, den 25.09.2018
Ort, Datum

SICHTVERMERK			
Fachstelle	TP1	TP3	TB2
Datum	05.09.2018	14.08.2018	14.08.2018
Name	gez. Dr. Maier	gez. Kastrup	gez. Heil
	DATUM	NAME	
Bearbeitet	04.10.2017	Brand	
Gezeichnet	20.06.2017	Riedl	
Geprüft	06.09.2018	gez. Dr. Maier	

Planfeststellung

WSVde

Wasser- und Schifffahrtsverwaltung des Bundes und Wasserwirtschaftsverwaltung des Freistaates Bayern, vertreten durch die RMD Wasserstraßen GmbH

OrgEinh Amt	AB	BWaStr Nr	ZB	Kilometer	S	Koordinaten rechts	hoch

Objektbenennung: Bundeswasserstraße Donau
Ausbau der Wasserstraße und Verbesserung des Hochwasserschutzes Straubing - Vilshofen
Teilabschnitt 2: Deggendorf - Vilshofen
Donau-km 2285,50 bis 2249,90

Objektteil: Technische Planung
Polder Mühlau, Deich Mühlau
Siel Neßlbach bei Deich-km 3+715

Einzelheit: Längsschnitt und Lageplan

ObjektidentNr. OArt		Objekt- Teil	ZK	OB	Entwurf Nr.	Maßstab 1 : 100
					Zeichnung Nr. Mueh-PV-WP-3601	Blatt-Nr.

Die Übereinstimmung mit der Ausführung wird bestätigt:

Ort, Datum

DVtU-Identifikation

Druckdatum: 06.09.2018 gruberm G:\T\Plaene\Donauausbau\Dell\HWS\Mueh\PV\Mueh_PV_WP_3601.dgn