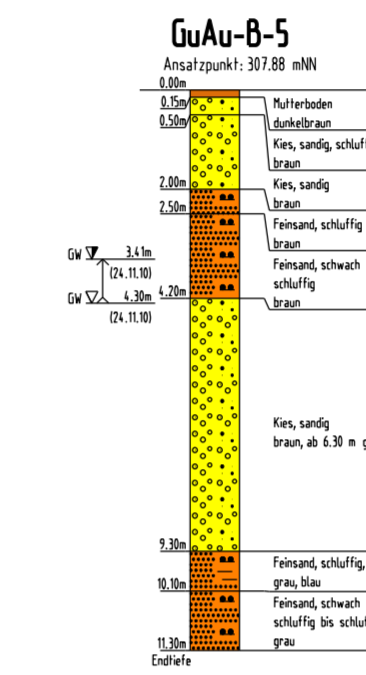
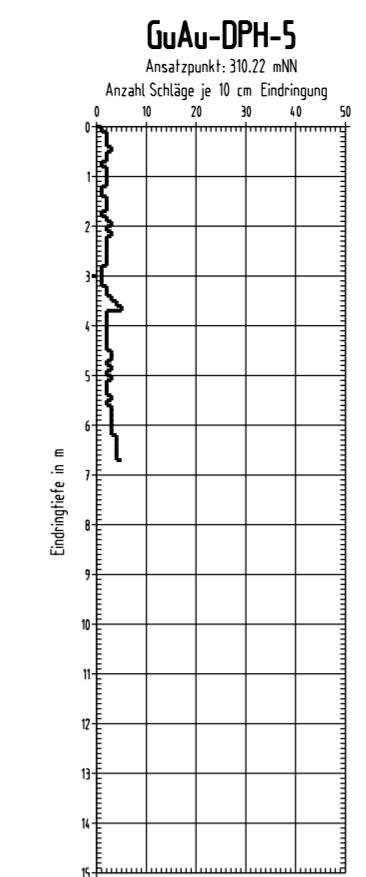
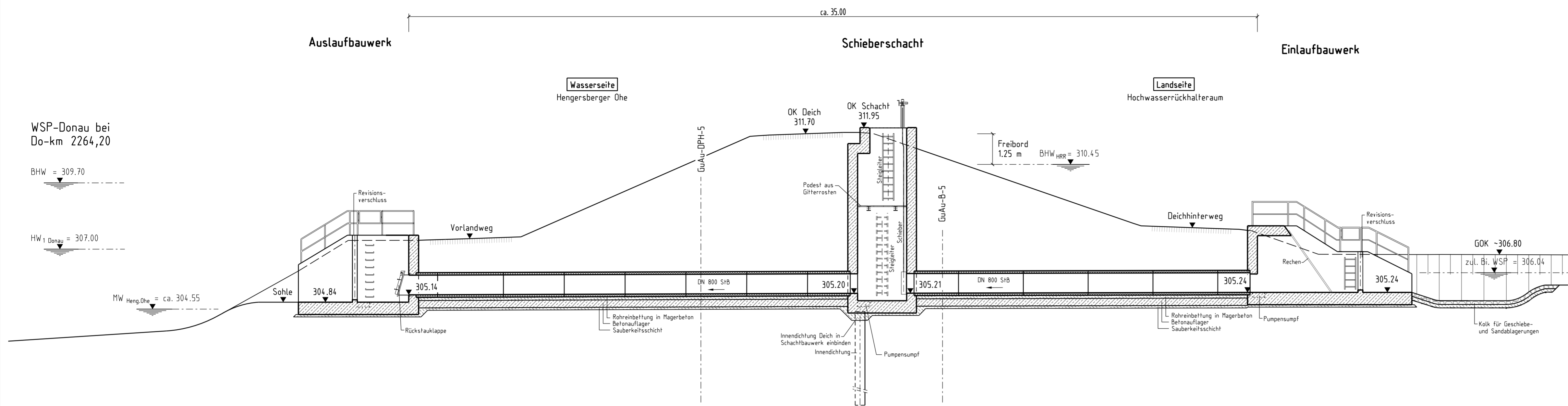


Längsschnitt durch Siel Binderwörth, Deich-km 3+4 75

Maßstab = 1 : 100



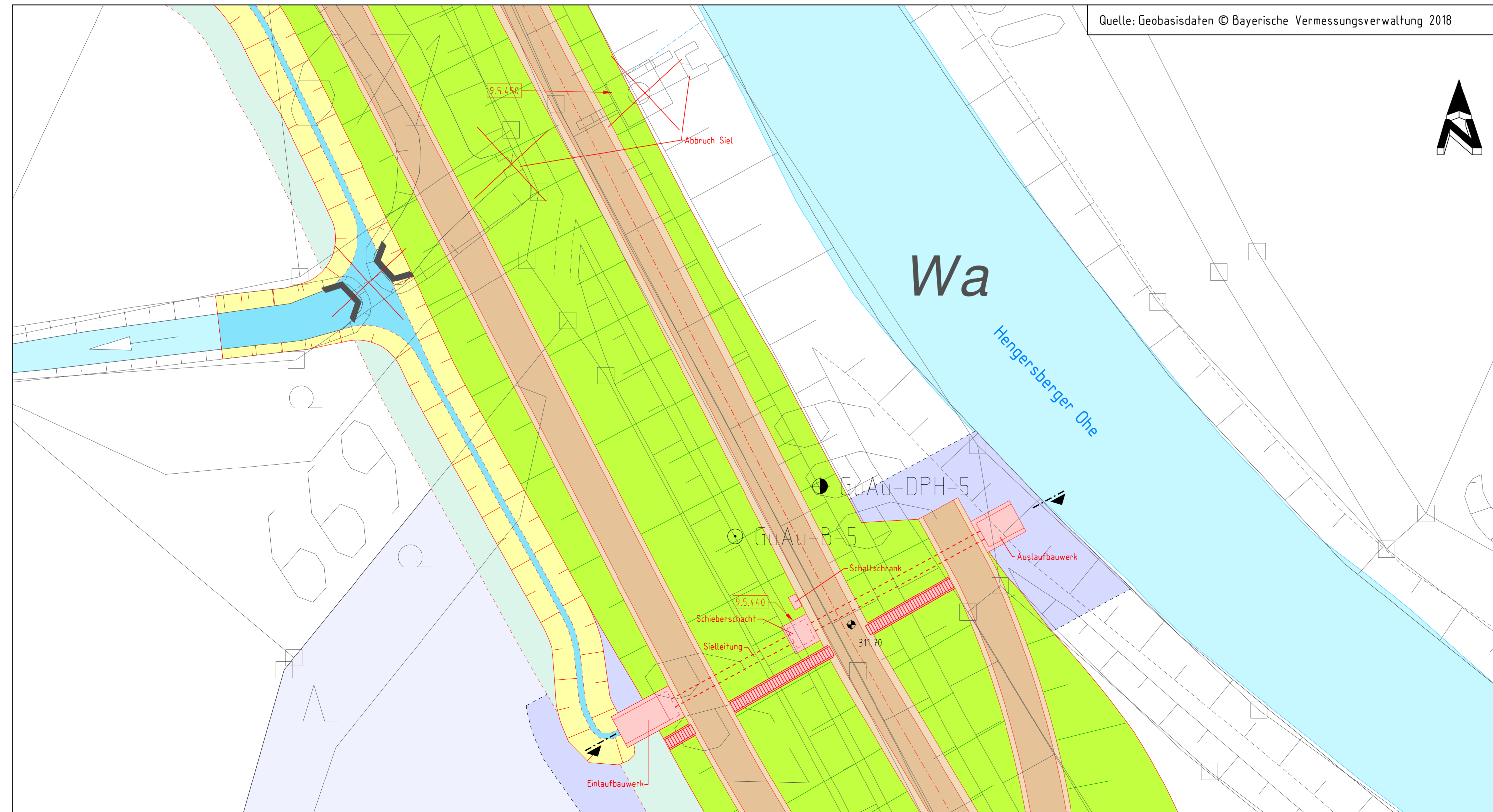
Höhenbezugssystem: Höhe in m ü. NN (DHHN12)
 Lagebezugssystem: DHDN, Gauß-Krüger, Zone 4
 BHW = Bemessungshochwasserstand

Legende:

- Böschung / Deich **aufzuheben / neu**
- Weg wassergebundene Decke **neu**
- Flutmulde **neu**
- Schutzstreifen **neu** / Schutzstreifen aus Schotterrasen **neu**
- Oberboden **neu**
- Abtrag **neu**
- Bauwerk bestehend / **neu**
- Graben bestehend
- Graben **neu** / **auszubauen**
- Graben verrohrt **neu** / Leitung **neu**
- Wasserfläche bestehend / **neu**
- Sonstige Baufläche (**temporär**)
- Baustelleneinrichtungsfläche (**temporär**)
- Bauwerksnummer

Lageplan Siel Binderwörth

Maßstab 1 : 250
 Ausschnitt aus Lageplan DeVi-PV-LA-1107 (Beilage 11)
 und Lageplan DeVi-PV-LA-1117 (Beilage 21)



Quelle: Geobasisdaten © Bayerische Vermessungsverwaltung 2018

Beilage 59

| | | | |
|---|--------------------------------|--|----------------|
| Geprüft in wasserwirtschaftlicher Hinsicht Deggendorf, den 25.09.2018 | Unterschrift gez. Ratzinger | Amts-/Dienstbezeichnung Baudirektor | |
| Wasserwirtschaftsamt Deggendorf | | | |
| Träger des Vorhabens Bundesrepublik Deutschland und Freistaat Bayern, vertreten durch die RMD Wasserstraßen GmbH | | | |
| SICHTVERMERK | | | |
| Fachstelle | TP1 | TP3 | TB2 |
| Datum | 27.08.2018 | 14.08.2018 | 14.08.2018 |
| Name | gez. Dr. Maier | gez. Kastrup | gez. Heil |
| gezt. Dr. Schmautz | gezt. i.V. Dr. Fischer | | |
| Datum | 17.07.2017 | Hallermann | |
| Gezeichnet | 13.06.2017 | Riedl | |
| München, den 25.09.2018 | Geprüft | 30.08.2018 | gez. Dr. Maier |

Planfeststellung

| | | | |
|--|--|---|------------------------------|
| WSV.de | | Wasserstraßen- und Schifffahrtsverwaltung des Bundes und Wasserwirtschaftsverwaltung des Freistaates Bayern, vertreten durch die RMD Wasserstraßen GmbH | |
| OrgEin | AB | BWASt | Kilometer |
| Nr | ZB | S | Koordinaten |
| Objektbenennung | Bundeswasserstraße Donau Ausbau der Wasserstraße und Verbesserung des Hochwasserschutzes Straubing - Vilshofen Teilschnitt 2: Deggendorf - Vilshofen Donau-km 2282,50 bis 2249,90 | | |
| Objektteil | Technische Planung Polder Gundelau/Auferwörth, Deich Hengersberger Ohe rechts Siel Binderwörth bei Deich-km 3+4 75 Längsschnitt und Lageplan | | |
| Objektident.Nr. | Objekt-Teil | OB | Entwurf Nr. |
| OArt | ZK | | Maßstab 1 : 100, 250 |
| Die Übereinstimmung mit der Ausführung wird bestätigt: | | | Blatt-Nr. GuAu-PV-WP-3602 |
| Ort, Datum | | | DVIU-Identifikation |
| Ort, Datum | | | DVIU-Index |

