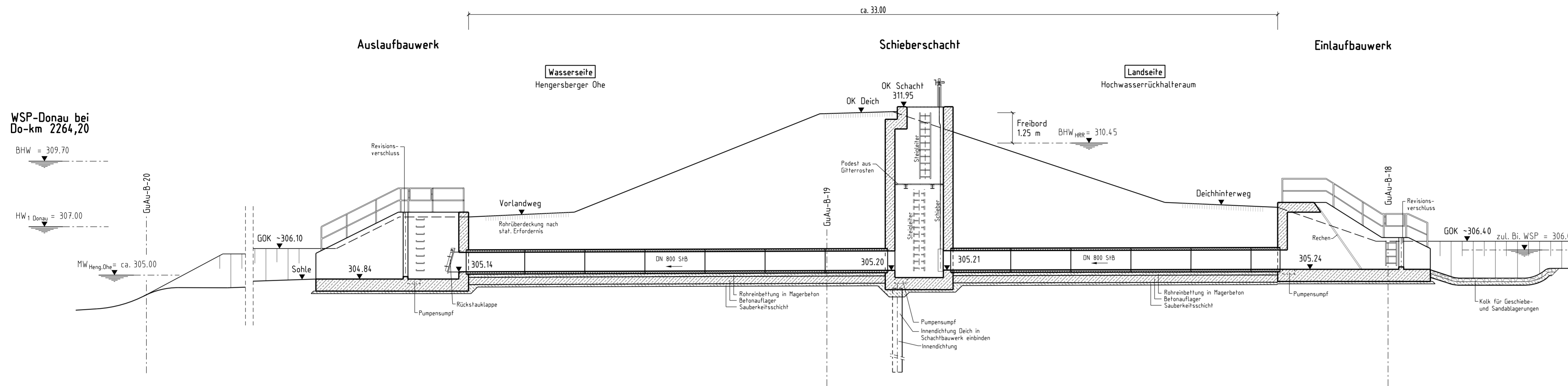


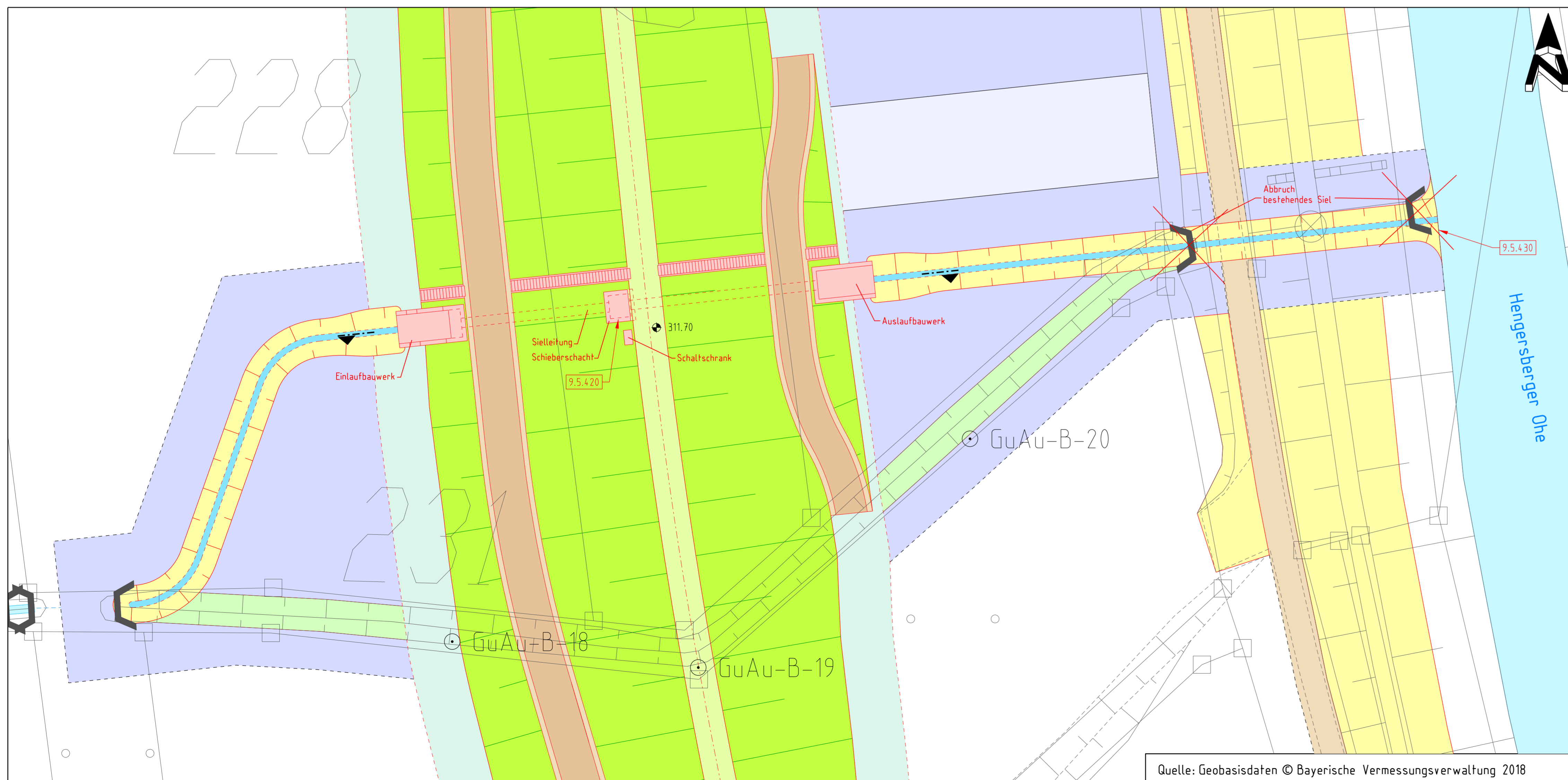
Längsschnitt durch Siel Altrinne, Deich-km 2+051

Maßstab = 1 : 100

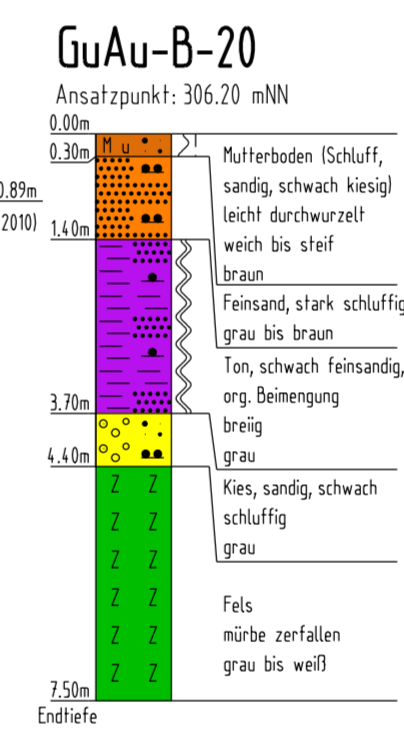
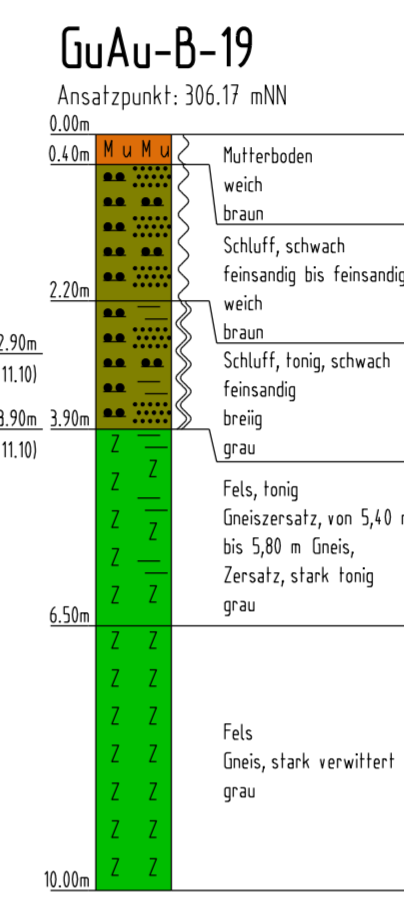
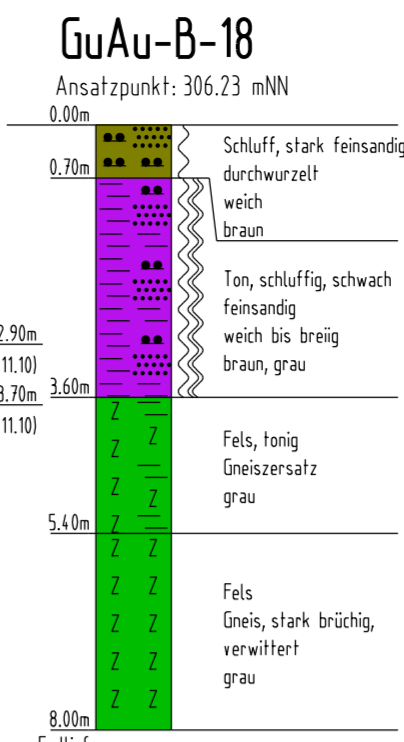


Lageplan Siel Altrinne

Maßstab 1 : 250
Ausschnitt aus Lageplan DeVI-PV-LA-1117 (Beilage 21)



Quelle: Geobasisdaten © Bayerische Vermessungsverwaltung 2018



Höhenbezugssystem: Höhe in m ü. NN (DHHN12)
Lagebezugssystem: DHDN, Gauß-Krüger, Zone 4
BHW = Bemessungshochwasserstand

- Legende:**
- Böschung / Deich aufzuhehen / neu
 - Weg wassergebundene Decke neu
 - Flutmulde neu
 - Schutzstreifen neu / Schutzstreifen aus Schotterrasen neu
 - Oberboden neu
 - Abtrag neu
 - Bauwerk bestehend / neu
 - Graben bestehend
 - Graben neu / auszubauen
 - Graben verrohrt neu / Leitung neu
 - Wasserfläche bestehend / neu
 - Sonstige Baufläche (temporär)
 - Baustelleneinrichtungsfläche (temporär)
 - Bauwerksnummer

Beilage 58

Geprüft in wasserwirtschaftlicher Hinsicht Deggendorf, den 25.09.2018	Unterschrift gez. Ratzinger	Amts-/Dienstbezeichnung Baudirektor	
Wasserwirtschaftsamt Deggendorf			
Träger des Vorhabens Bundesrepublik Deutschland und Freistaat Bayern, vertreten durch die RMD Wasserstraßen GmbH			
SICHTVERMERK			
Fachstelle	TP1	TP3	TB2
Datum	27.08.2018	14.08.2018	14.08.2018
Name	gez. Dr. Maier	gez. Kastrup	gez. Heit
DATE	NAME		
Bearbeitet	17.07.2017	Hallermann	
Gezeichnet	13.06.2017	Riedl	
Geprüft	30.08.2018	gez. Dr. Maier	

Planfeststellung				
Wasserstraßen- und Schifffahrtsverwaltung des Bundes und Wasserwirtschaftsverwaltung des Freistaates Bayern, vertreten durch die RMD Wasserstraßen GmbH				
OrgEin	AB	BWASt	Kilometer	S
Am	Nr	ZB	rechts	Koordinaten
				hoch
Objektbenennung	Bundeswasserstraße Donau Ausbau der Wasserstraße und Verbesserung des Hochwasserschutzes Straubing - Vilshofen Teilschnitt 2: Deggendorf - Vilshofen Donau-km 2282,50 bis 2249,90			
Objektteil	Technische Planung Polder Gundelau/Auterwörth, Deich Hengersberger Ohe rechts Siel Altrinne bei Deich-km 2+051 Längsschnitt und Lageplan			
Objektident.Nr.	Objekt-Teil	Objekt-ZK	OB Entwurf Nr.	Maßstab
			Zeichnung Nr.	1 : 100, 250
Die Übereinstimmung mit der Ausführung wird bestätigt:				Blatt-Nr.
				GuAu-PV-WP-3601
Die Übereinstimmung mit der Ausführung wird bestätigt:				DVIU-Identifikation
				DVIU-Index
Ort, Datum				

