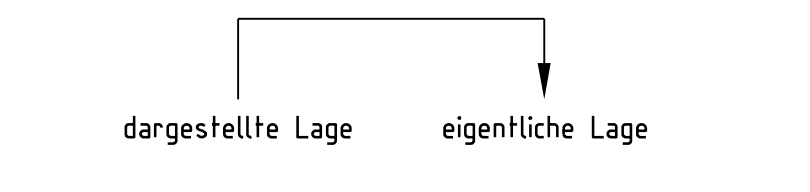
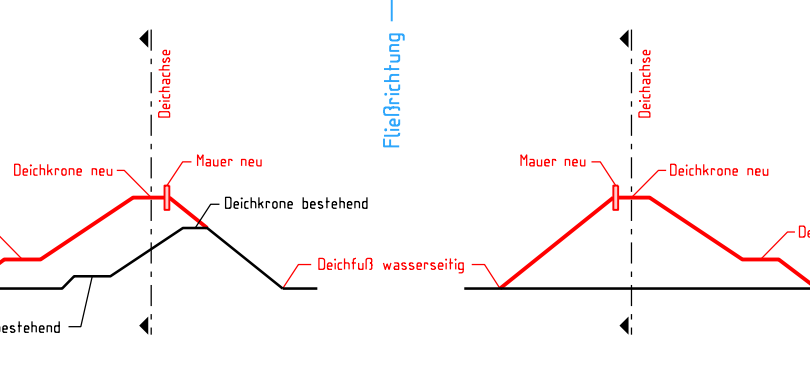


Darstellung der Achslage der geologischen Aufschlüsse beibehaltenen Verhältnisse:

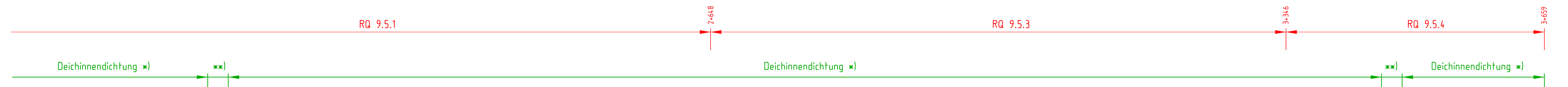


Schemaskizze Deiche



Längsschnitt mit Geologie

Deich Hengersberger Ohe rechts, Teil 2, Deich-km 1+800 - 3+659




Die im Längsschnitt dargestellte Deichbaumaßnahme wird mit einer Innendichtung ausgeführt (im Plan nicht dargestellt).
 Folgende Fälle werden unterschieden:
 * In Auelehmdeckschicht einbindend, ohne Grundwasserbeeinflussung.
 * In Ton-Ter-Hör einbindend (bspw. bei Querungsbauwerken etc.).

Nachrichtliche Darstellung der geologischen Aufschlüsse

BHW = Bemessungshochwasserstand

Höhen Bezugssystem: Höhe in m ü. NN (DHHM12)



Deichkron neu	1+800	308.87	309.67	311.5	2+000	308.87	309.67	311.5	3+200	308.87	309.67	311.5	3+659	311.5
Hochwasserschutz best.	1+800	308.87	309.67	311.5	2+000	308.87	309.67	311.5	3+200	308.87	309.67	311.5	3+659	311.5
Deichhinterweg neu	1+800	308.87	309.67	311.5	2+000	308.87	309.67	311.5	3+200	308.87	309.67	311.5	3+659	311.5
Graben neu	1+800	308.87	309.67	311.5	2+000	308.87	309.67	311.5	3+200	308.87	309.67	311.5	3+659	311.5
Deichfuß wasserseitig	1+800	308.87	309.67	311.5	2+000	308.87	309.67	311.5	3+200	308.87	309.67	311.5	3+659	311.5
Deichfuß landseitig	1+800	308.87	309.67	311.5	2+000	308.87	309.67	311.5	3+200	308.87	309.67	311.5	3+659	311.5
Stationierung in Achse	1+800	308.87	309.67	311.5	2+000	308.87	309.67	311.5	3+200	308.87	309.67	311.5	3+659	311.5

Geprüft in wasserwirtschaftlicher Hinsicht Deggendorf, den 25.09.2018	Unterschrift gez. Ratzinger	Amts-/Dienstbezeichnung Baudirektor		
Wasserwirtschaftsamt Deggendorf		SICHTVERMERK		
Träger des Vorhabens Bundesrepublik Deutschland und Freistaat Bayern, vertreten durch die RND Wasserstraßen GmbH		Fachstelle	TP1	TP3
gez. Dr. Schmaulz		Datum	24.08.2018	30.06.2017
gez. i.V. Dr. Fischer		Name	gez. Dr. Maier	gez. Kaschnig
Ort, Datum		DATUM	NAME	
		Bearbeitet	28.06.2017	Hallermann
		Gezeichnet	15.05.2017	Schmalcher
		Geprüft	30.08.2018	gez. Dr. Maier

Wasserstraßen- und Schiffverkehrsverwaltung des Bundes und Wasserwirtschaftsverwaltung des Freistaates Bayern, vertreten durch die RND Wasserstraßen GmbH		Planfeststellung	
Objektbezeichnung	Bundeswasserstraße Donau Ausbau der Wasserstraße und Verbesserung des Hochwasserschutzes Straubing - Vilsbibitz	Objekt-Nr.	00
Objektteil	Donau-km 2207,50 bis 2249,50 Technische Planung Polder Gundelsau/Auerwirth, Deich Hengersberger Ohe rechts, Teil 2 Deich-km 1+800 bis 3+659 Längsschnitt mit Geologie	Entwurf-Nr.	1 : 2 500/100
Einzelteil		Blatt-Nr.	0111-0005
Die Übereinstimmung mit der Ausführung wird bestätigt:		DWH-Identifikation	
Ort, Datum		DWH-Index	