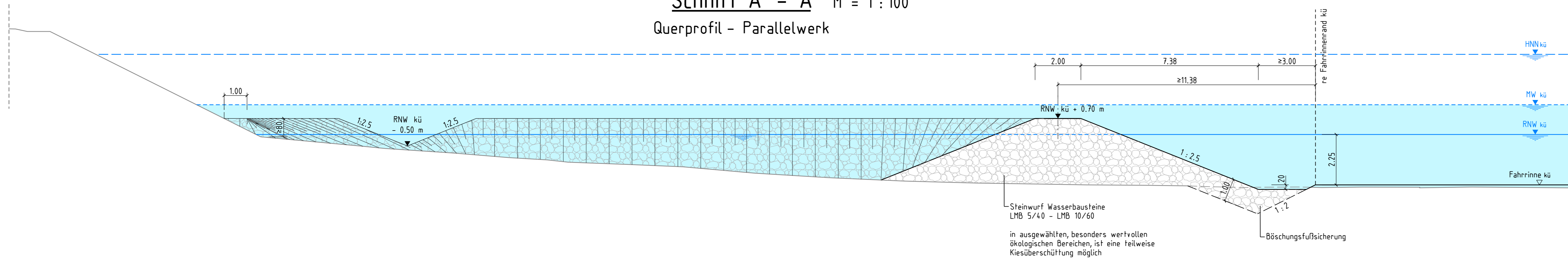


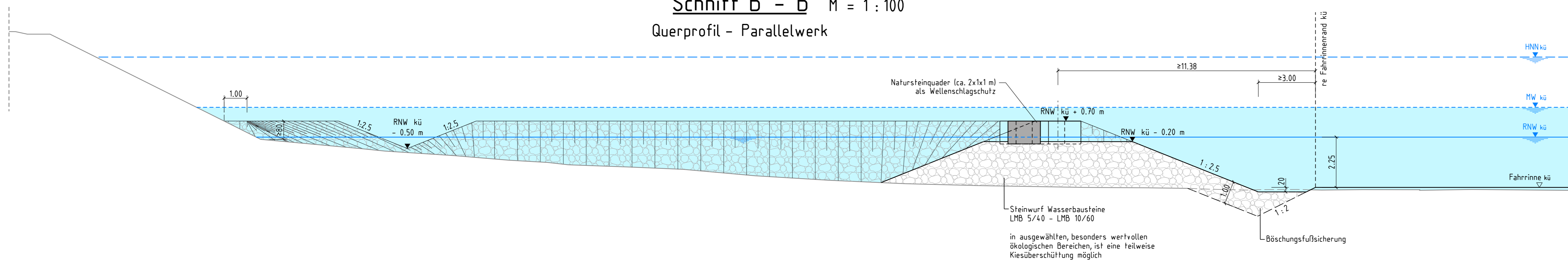
Schnitt A - A M = 1 : 100

Querprofil - Parallelwerk

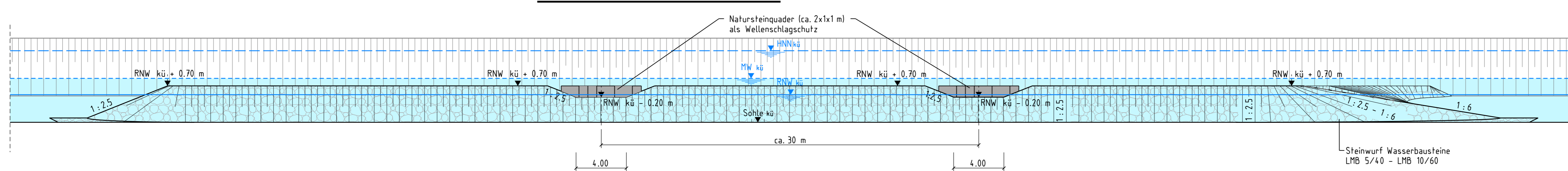


Schnitt B - B M = 1 : 100

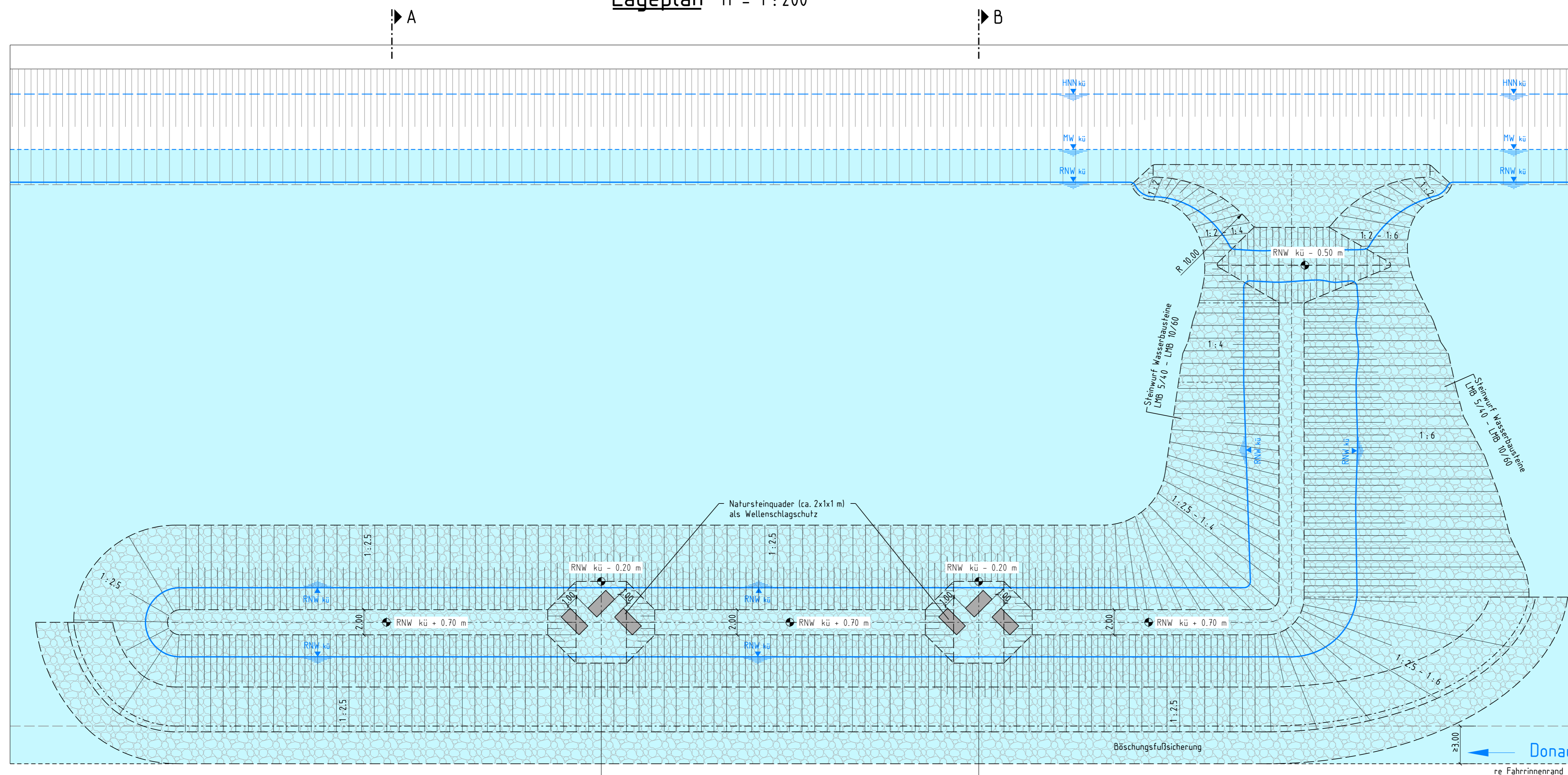
Querprofil - Parallelwerk



Ansicht - Parallelwerk M = 1 : 200



Lageplan M = 1 : 200



Ansicht

Ansicht

Geprüft Regensburg, den 25.09.2018	Unterschrift gez. Diesler	Amts-/Dienstbezeichnung Ltd. Baudirektor
Wasserstraßen- und Schifffahrtsamt Regensburg		
Träger des Vorhabens Bundesrepublik Deutschland und Freistaat Bayern, vertreten durch die RMD Wasserstraßen GmbH		
SICHTVERMERK		
Fachstelle TPT	Datum 20.08.2018	Name gez. Dr. Maier
gezeichnet gez. Dr. Schmutz	DATUM 25.07.2018	NAME Etsner
München, den 25.09.2018	Gezeichnet 25.07.2018	Riedl
Ort, Datum	Geprüft 21.08.2018	gez. Elsner
Planfeststellung		
Objektbezeichnung	Bundeswasserstraße Donau Ausbau der Wasserstraße und Verbesserung des Hochwasserschutzes Straubing - Vilshofen Teilabschnitt 2: Deggendorf - Vilshofen Donau-km 2282,50 bis 2249,90	
Objektteil	Technische Planung	
Einzelteil	Regelplan Parallelwerk	
Objekt-Nr.	Objekt- Teil	OB ZK
Entwurf-Nr.	Zeichnung-Nr. DeVI-PW-SG-9003	
Maßstab 1:100, 200	Blatt-Nr.	
Die Übereinstimmung mit der Ausführung wird bestätigt:		
DVU-Identifikation		
DVU-Index		
Ort, Datum	Druckdatum: 21.08.2018	