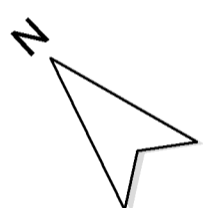


Donauausbau Straubing - Vilshofen

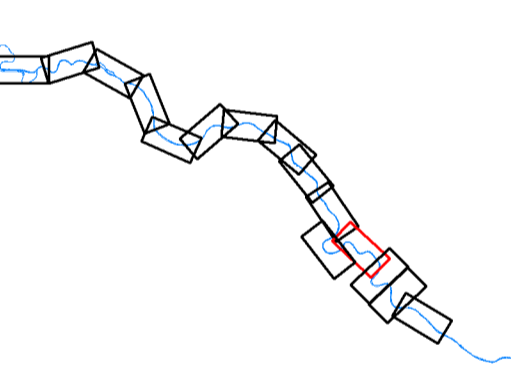
- Gebäude
- FNP / BP - Nutzungen**
 - Wohnbaufläche
 - Gemischte Baufläche
 - gewerbliche Baufläche
 - Industriegebiet
 - Sondergebiet, Sonderbaufläche
 - Gemeinbedarfsfläche
 - Versorgungsfläche
 - öffentliche Grünfläche
 - Satzungen

Beurteilungspegel Isophone

- Prognose Ist-Zustand
- - - Prognose Variante A
- · · Prognose Variante C
- 35 dB(A)
- 40 dB(A)
- 45 dB(A)



MÜLLER-BBM
 Robert-Koch-Straße 11
 82152 Planegg/München

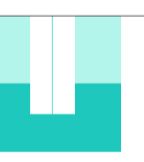


	Datum	Name
Bearbeiter	12.10.2012	sgl
Gezeichnet	12.10.2012	mgz
Geprüft	12.10.2012	sgl

Dieses Projekt wird von der Europäischen Union kofinanziert

BUNDESREPUBLIK DEUTSCHLAND
 WASSER- UND SCHIFFFAHRTSVERWALTUNG DES BUNDES

vertreten durch die
RMD Wasserstraßen GmbH



Bundeswasserstraße Donau
 Ausbau Straubing - Vilshofen
 Variantenunabhängige Untersuchungen

Lärmkarte Gesamtverkehrslärm
 Isophonenplan, Aufpunkthöhe h = 4,0 m über Gelände
 Beurteilungszeitraum Nacht (22:00 bis 06:00 Uhr)

	DATUM	NAME	SICHTVERMERK
Bearb.		Abteilung	
Gez.		Datum	
Gepr.		Name	

RMD Wasserstraßen GmbH
 Blütenburgstraße 20, 80636 München

München, den		Maßstab:
ÄNDERUNGEN		1 : 5.000
a		Plannummer: Anhang B, Seite 12
b		
c		
d		
e		