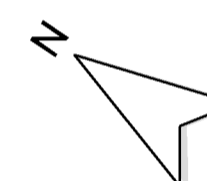
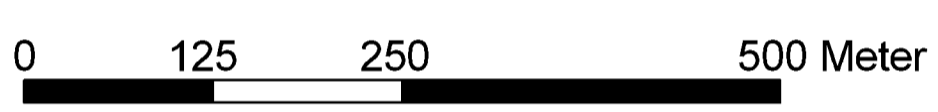


Donauausbau Straubing - Vilshofen

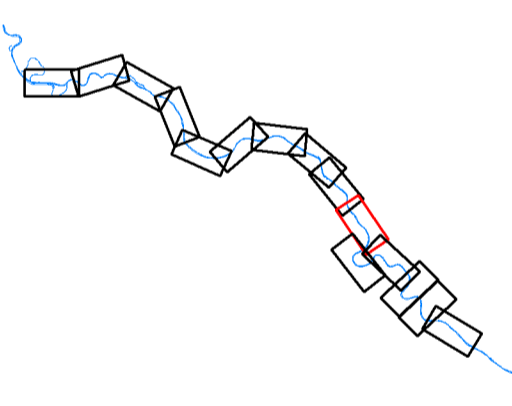
- Gebäude
- FNP / BP - Nutzungen**
- Wohnbaufläche
- Gemischte Baufläche
- gewerbliche Baufläche
- Industriegebiet
- Sondergebiet, Sonderbaufläche
- Gemeinbedarfsfläche
- Versorgungsfläche
- öffentliche Grünfläche
- Satzungen

Beurteilungspegel Isophone

- Prognose Ist-Zustand
- Prognose Variante A
- Prognose Variante C
- 35 dB(A)
- 40 dB(A)
- 45 dB(A)



MÜLLER-BBM
Robert-Koch-Straße 11
82152 Planegg/München



	Datum	Name
Bearbeiter	12.10.2012	sgl
Gezeichnet	12.10.2012	mgz
Geprüft	12.10.2012	sgl

Dieses Projekt wird von der Europäischen Union kofinanziert

BUNDESREPUBLIK DEUTSCHLAND
WASSER- UND SCHIFFFAHRTSVERWALTUNG DES BUNDES

vertreten durch die
RMD Wasserstraßen GmbH



Bundeswasserstraße Donau
Ausbau Straubing - Vilshofen
Variantenunabhängige Untersuchungen

Lärmkarte Gesamtverkehrslärm
Isophonienplan, Aufpunkthöhe h = 4,0 m über Gelände
Beurteilungszeitraum Nacht (22:00 bis 06:00 Uhr)

	DATUM	NAME	SICHTVERMERK
Bearb.		Abteilung	
Gez.		Datum	
Gepr.		Name	

RMD Wasserstraßen GmbH
Blütenburgstraße 20, 80636 München

München, den		Maßstab:
ÄNDERUNGEN		1 : 5.000
a		Plannummer: Anhang B, Seite 10
b		
c		
d		
e		
Druckdatum:	DATE	USRN
		DGNNAME