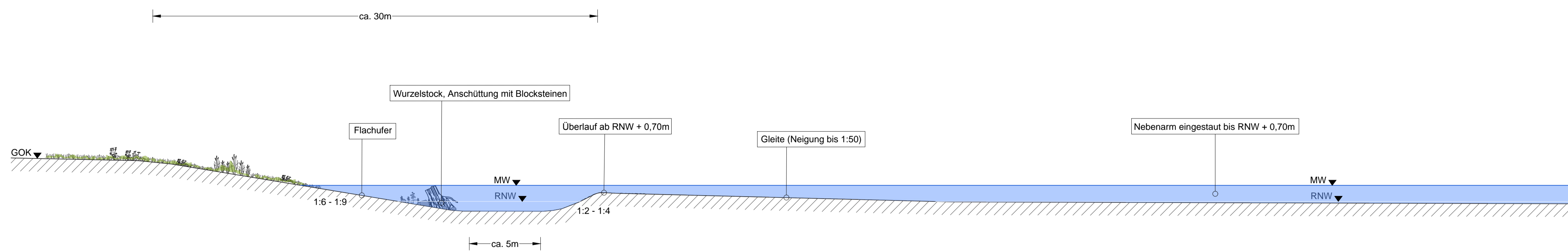
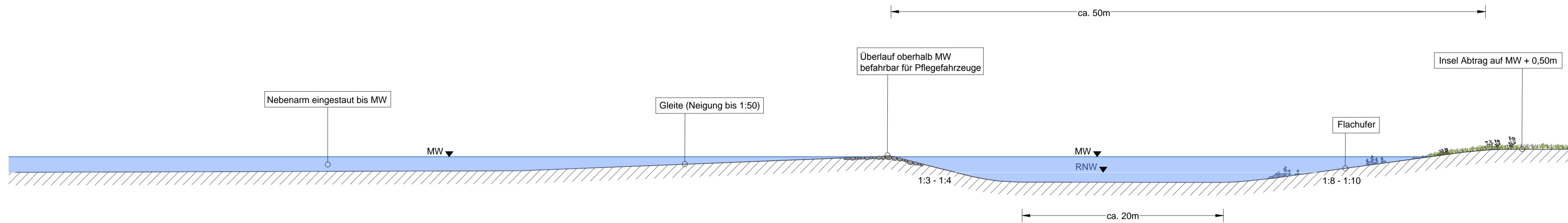


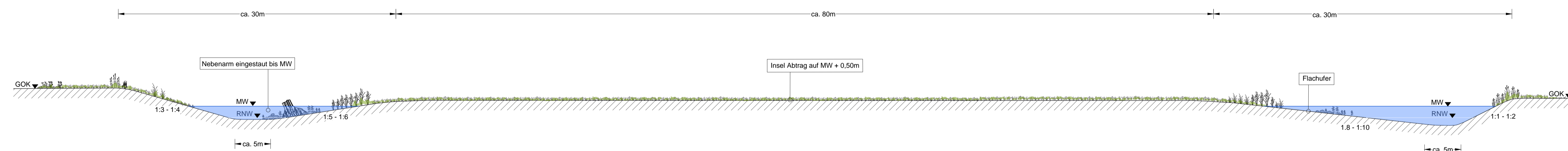
SYSTEMSCHNITT A - A' (Schnittführung exemplarisch, Maßketten auf 10m gerundet)




SYSTEMSCHNITT B - B' (Schnittführung exemplarisch)



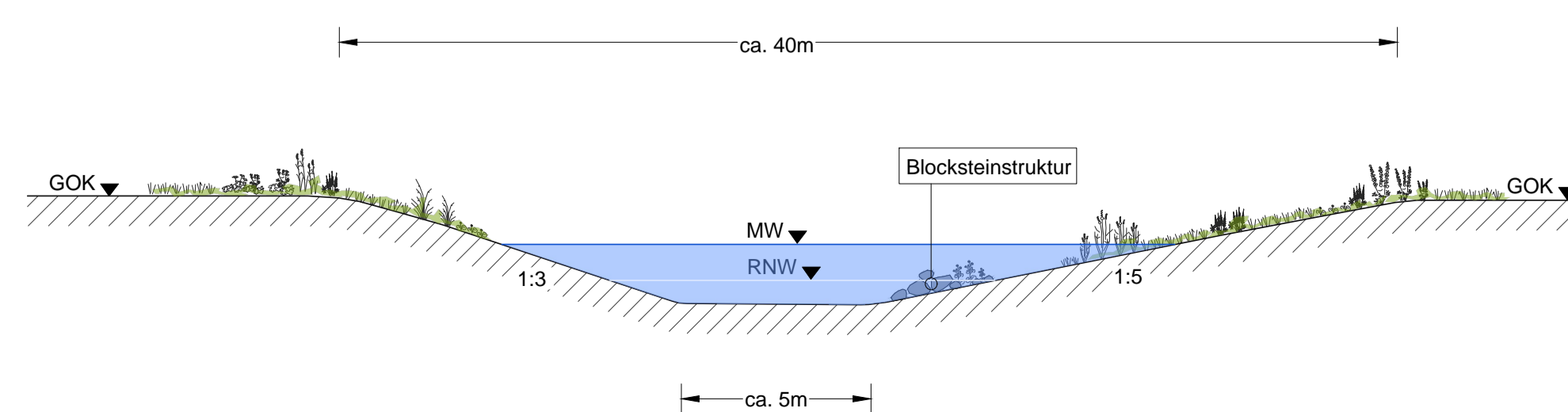
SYSTEMSCHNITT C - C' (Schnittführung exemplarisch, Maßketten auf 10m gerundet)



SYSTEMSCHNITT D - D' (Schnittführung exemplarisch, Maßketten auf 10m gerundet)



SYSTEMSCHNITT E - E' (Schnittführung exemplarisch, Maßketten auf 10m gerundet)



**LEGENDE**

- Wasserspiegel bei MW
- Wasserspiegel bei RNW
- Wasserfläche mit Übertiefe
- Totholzstrukturen
- Blocksteinstrukturen
- Untergrund Bestand

Maßstab 1 : 200

Lagebezugssystem: DHDN, Gauß-Krüger, Zone 4

Höhenbezugssystem: Höhe in m ü. NN (DHHN12)

ARGE BBJ	DATUM	NAME
Bosch & Partner	25.09.2018	Schmid, Abele
BNGF	Gezeichnet	25.09.2018
JESTA EDIT PARTNER	Geprüft	25.09.2018
		Seifert

Pähl, den 25.09.2018 gez. Dr. Seifert

Geprüft in wasserwirtschaftlicher Hinsicht  
Deggendorf, den 25.09.2018  
Unterschrift gez. Ratzinger  
Amts-/Dienstbezeichnung Baudirektor

Wasserwirtschaftsamt Deggendorf  
Geprüft Regensburg, den 25.09.2018  
Unterschrift gez. Diesler  
Amts-/Dienstbezeichnung Ltd. Baudirektor

Wasserstraßen- und Schiffsamt Regensburg  
Träger des Vorhabens Bundesrepublik Deutschland und Freistaat Bayern, vertreten durch die RMD Wasserstraßen GmbH

geiz. Dr. Schmutz geiz. i.V. Dr. Fischer

München, den 25.09.2018  
Ort, Datum

SICHTVERMERK		
Fachstelle		
Datum		
Name		
	DATUM	NAME
Bearbeitet		
Gezeichnet		
Geprüft		

**Planfeststellung**

WSV	Wasserstraßen- und Schiffsamt	Wasserstraßen- und Schiffsverwaltung des Bundes und Wasserwirtschaftsverwaltung des Freistaates Bayern, vertreten durch die RMD Wasserstraßen GmbH
OrgEinh	AB	BWAStr
Amt	Nr	ZB
Kilometer	S	rechts
		Koordinaten
		hoch

Objektbenennung Bundeswasserstraße Donau  
Ausbau der Wasserstraße und Verbesserung des Hochwasserschutzes Straubing - Vilshofen  
Teilschnitt 2: Deggendorf - Vilshofen  
Donau-km 2282,50 bis 2249,90

Objektteil Landschaftspflegerische Maßnahmen Fischfauna

Einzelheit Systemplan Auefließgewässer Mühau - Systemschnitte

ObjektidentNr.	Objekt-Teil	Obj-ZK	Obj-Entwurf Nr.	Maßstab
				1 : 200
OArt			Zeichnung Nr.	Blatt-Nr.
			DeVi-PV-LBP-8449	

Die Übereinstimmung mit der Ausführung wird bestätigt.

DVIU-Identifikation

DVIU-Index

Ort, Datum