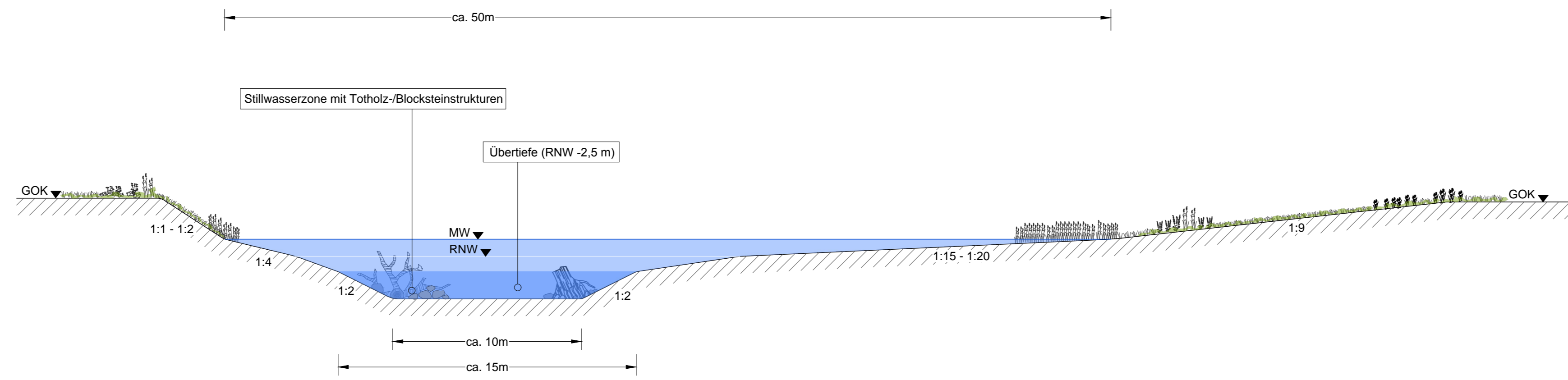
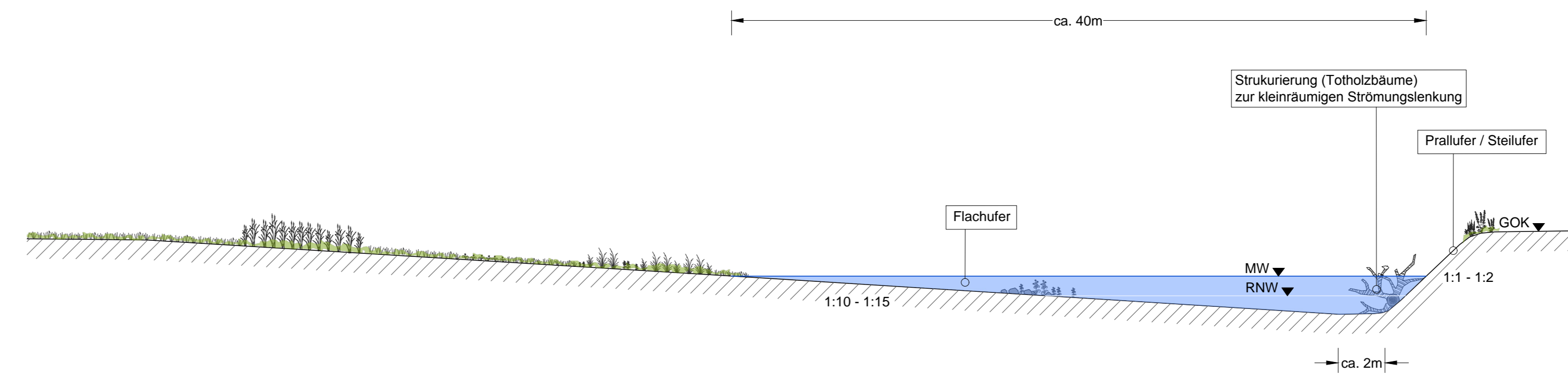


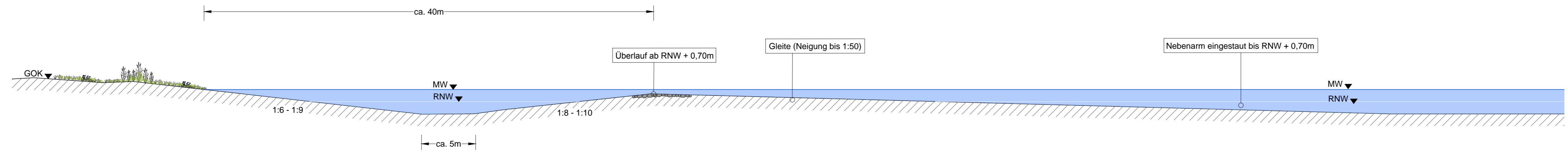
SYSTEMSCHNITT A - A' (Schnittführung exemplarisch, Maßketten auf 10m gerundet)



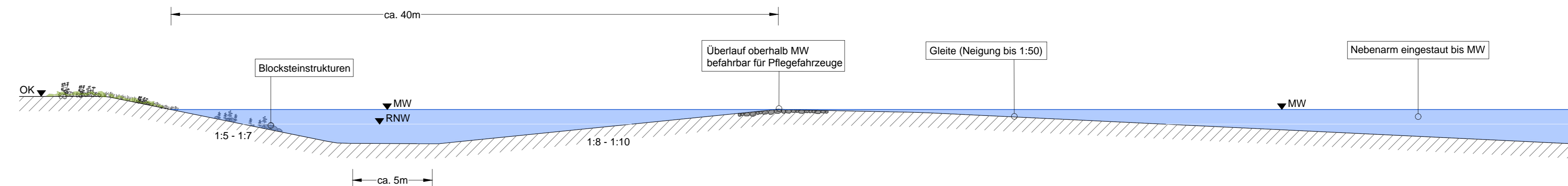
SYSTEMSCHNITT B - B' (Schnittführung exemplarisch, Maßketten auf 10m gerundet)



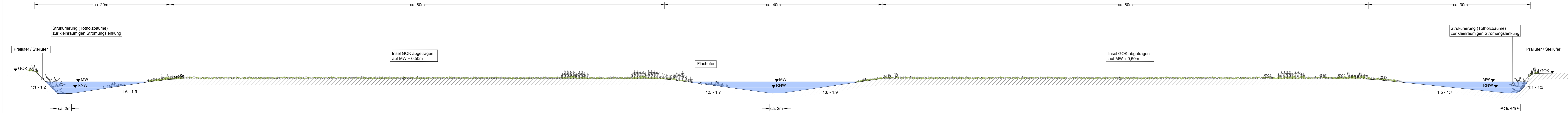
SYSTEMSCHNITT C - C' (Schnittführung exemplarisch, Maßketten auf 10m gerundet)



SYSTEMSCHNITT D - D' (Schnittführung exemplarisch, Maßketten auf 10m gerundet)



SYSTEMSCHNITT E - E' (Schnittführung exemplarisch, Maßketten auf 10m gerundet, Ansicht der Überfahrt nicht dargestellt)



LEGENDE

- Wasserspiegel bei MW
- Wasserspiegel bei RNW
- Wasserfläche mit Übertiefe
- Tothholzstrukturen
- Blocksteinstrukturen
- Untergrund Bestand

Maßstab 1 : 200

Lagebezugssystem: DHDN, Gauß-Krüger, Zone 4

Höhenbezugssystem: Höhe in m ü. NN (DHHN12)

Beilage 138

ARGE BBJ		DATUM	NAME
BNGF GmbH	JESTAE DIT	Bearbeitet 25.09.2018	Schmid, Abele
bosch & partner	PAUL NITZ	Gezeichnet 25.09.2018	Steier
		Geprüft 25.09.2018	Seifert

Pähl, den 25.09.2018

gez. Dr. Seifert

Geprüft in wasserwirtschaftlicher Hinsicht
Deggendorf, den 25.09.2018

Unterschrift
gez. Ratzinger

Amts-/Dienstbezeichnung
Baudirektor

Wasserwirtschaftsamt Deggendorf
Regensburg, den 25.09.2018

Unterschrift
gez. Diester

Amts-/Dienstbezeichnung
Ltd. Baudirektor

Wasserstraßen- und Schiffsamt Regensburg
Träger des Vorhabens
Bundesrepublik Deutschland
und Freistaat Bayern, vertreten durch die
RMD Wasserstraßen GmbH

SICHTVERMERK

Fachstelle			
Datum			
Name			
gezeichnet	gez. Dr. Schmautz	gez. i.V. Dr. Fischer	
Bearbeitet			
Gezeichnet			
Geprüft			
München, den 25.09.2018			
Ort, Datum			

Planfeststellung

Wasserstraßen- und Schiffsamt Regensburg
Wasserwirtschaftsverwaltung des Freistaates Bayern,
vertreten durch die RMD Wasserstraßen GmbH

OrgEinh	AB	BWaStr	ZB	Kilometer	S	rechts	Koordinaten	hoch
---------	----	--------	----	-----------	---	--------	-------------	------

Objektbenennung
Bundeswasserstraße Donau
Ausbau der Wasserstraße und Verbesserung
des Hochwasserschutzes Straubing - Vilshofen
Teilabschnitt 2: Deggendorf - Vilshofen
Donau-km 2282,50 bis 2249,90

Objektteil
Landschaftspflegerische Maßnahmen Fischfauna

Einzelheit
Systemplan Aufließegewässer Mühlham - Systemschnitte

Objektident.Nr.	Objekt-Teil	Obj-ZK	OB Entwurf Nr.	Maßstab
OArt			Zeichnung Nr. DeVI-PV-LBP-8447	1 : 200
				Blatt-Nr.

Die Übereinstimmung mit der Ausführung wird bestätigt:

DVIU-Identifikation

Ort, Datum

DVIU-Index