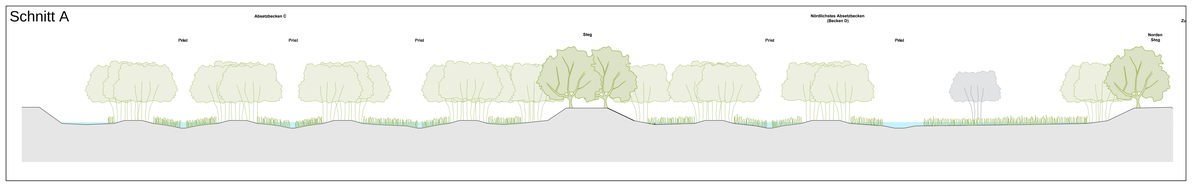

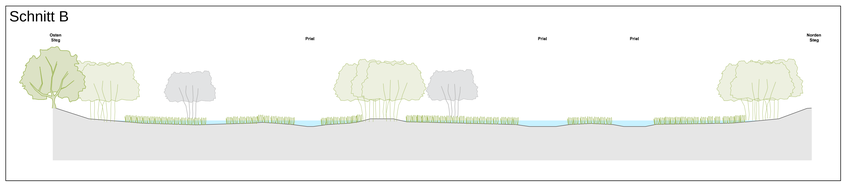

Übersichtslageplan M 1:5.000

Legende

- Bestandsgehölze (Überhang) auf Uferböschungen
- Weichholzaue (+1,90m NHN bis +2,60m NHN)

Gehölzbestandene Biotope

- Gunststandorte für den Schierlings-Wasserfenchel
- von +1,60m NHN bis +1,90m NHN
- von +1,30m NHN bis +1,60m NHN
- von +0,80m NHN bis +1,30m NHN

Gehölzfreie tidebeeinflusste Biotope

- Priel (+0,80m NHN)

Index	Änderungen	Datum	Name

Datei-Nr.: 2017-059-4-P-00-03-LA-006.dwg

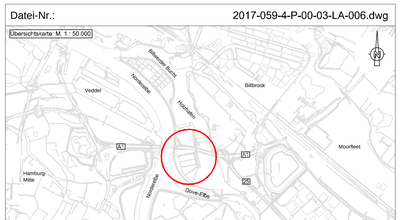

Prüfvermerke:

Genehmigungsplanung

Planverfasser:

Hans-Rainer Bielfeldt **Kerstin Berg**
Dipl.-Ing., Landschaftsarchitekt/in BDLA
Virchowstraße 16 22767 Hamburg
Tel.: 040/ 389 39 39 Fax: 040/ 389 39 00

AN-Projekt-Nr. 2017/059

Gezeichnet: 19.02.2018, vdG
Bearbeitet: 19.02.2018, Schm
Geprüft: 19.02.2018, Be

Bauherr:

Hafeninfrastruktur Land
Anlagenmanagement Ufer- und HWS-Anlagen
Neuer Wandrahm 4 20457 HAMBURG

Bauwerk / Baumaßnahme:

Tideanschluss Billwerder Insel

Maßstab:

Darstellung: Landschaftspflegerischer Begleitplan
Orthofoto mit Darstellung der geplanten Entwicklung

Blattgröße: 830 x 1170

Zeichnung-Nr.: Z. 2.2

HPA BW-Nr.	ASB-Nummer	BW-Nr. Projekt

Abbildung 1

Schierlings-Wasserfenchel an der Spaedenländer Spitze: Lücke in Röhricht als Fundort mit ähnlichen Standortbedingungen

Foto: Brandt, Ingo (2014), biologisch-ökologische Gutachten & Planungen, Hamburg

Abbildung 2

Priel mit vergleichbaren Gunststandorten für den Schierlings-Wasserfenchel im Projektgebiet Heuckenlock

Foto: Obst, Gerwin (2013), Planula Planungsbüro für Naturschutz und Landschaftsögologie, Hamburg

Abbildung 3

Priel mit vergleichbaren Gunststandorten für den Schierlings-Wasserfenchel im Projektgebiet Heuckenlock

Foto: Obst, Gerwin (2016), Planula Planungsbüro für Naturschutz und Landschaftsögologie, Hamburg