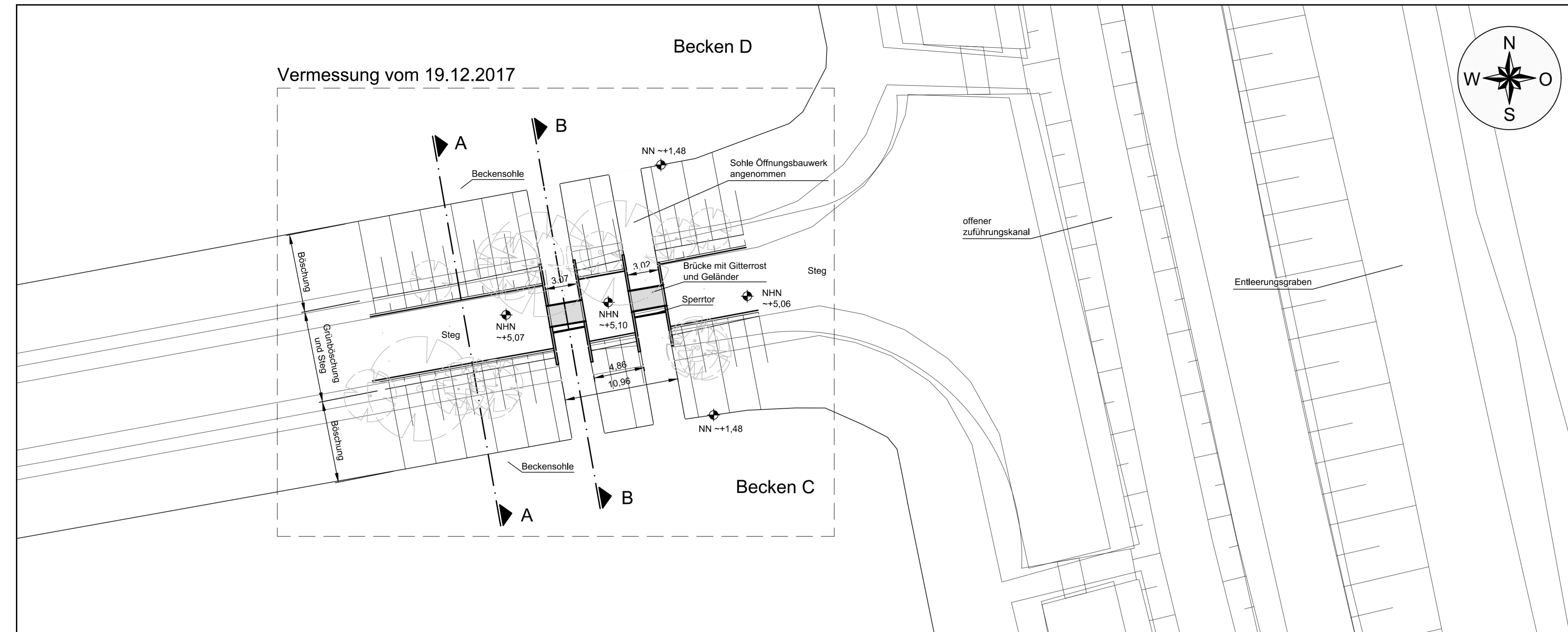
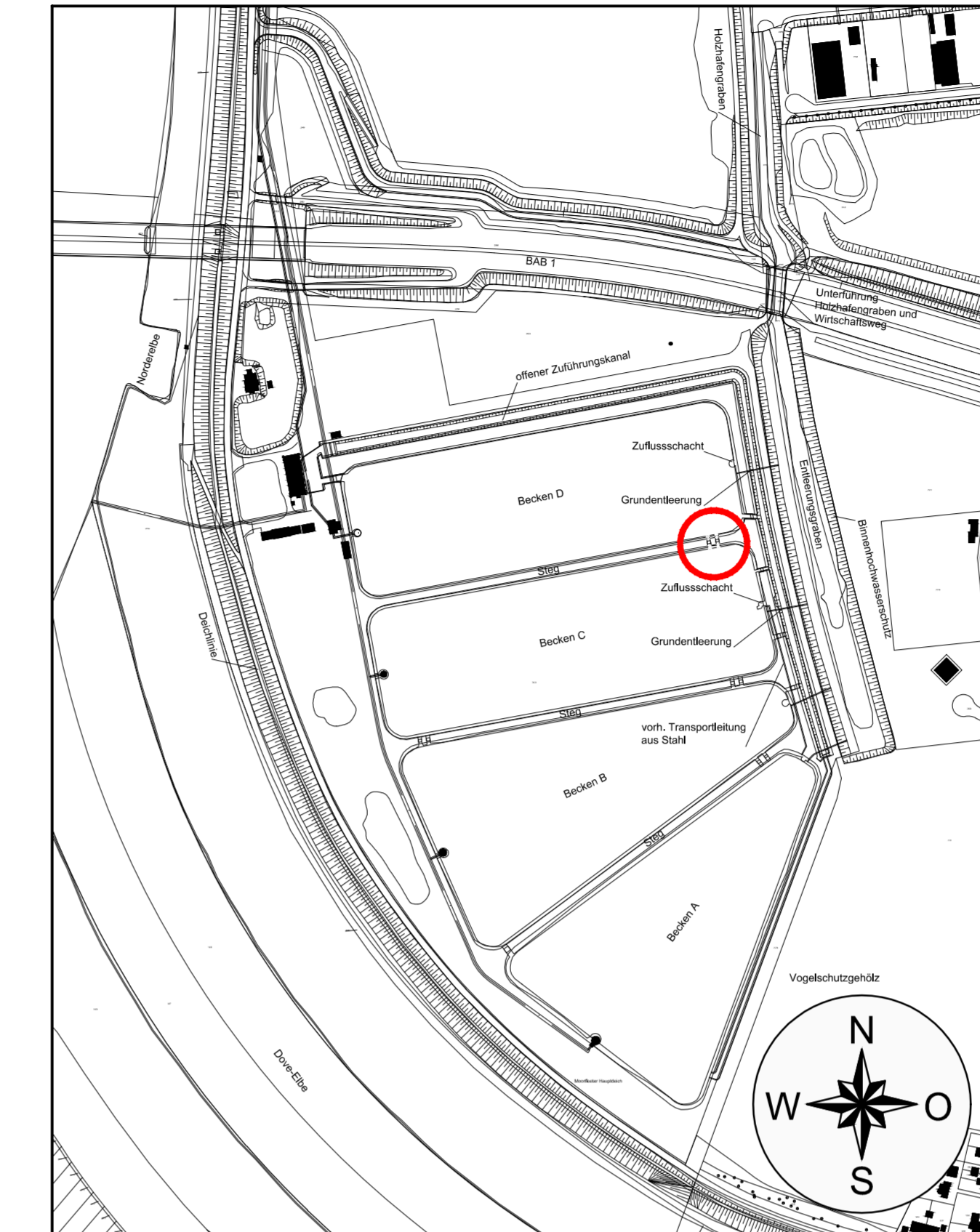


Lageplan M. 1:250



Übersichtsplan M. 1:5.000



**Maßstab**

M. 1:5.000	0	50	100m	200m	300m	400m	500m	600m
M. 1:250	0	2,5m	5m	10m	15m	20m	25m	30m
M. 1:100	0	1	2m	4m	6m	8m	10m	12m

**Planungsgrundlage**

**Bestand:** Bestandsunterlagen Hamburg Wasser Inspektionstaugung und Beckenbeprobung, Mai 2017, Hansataucher

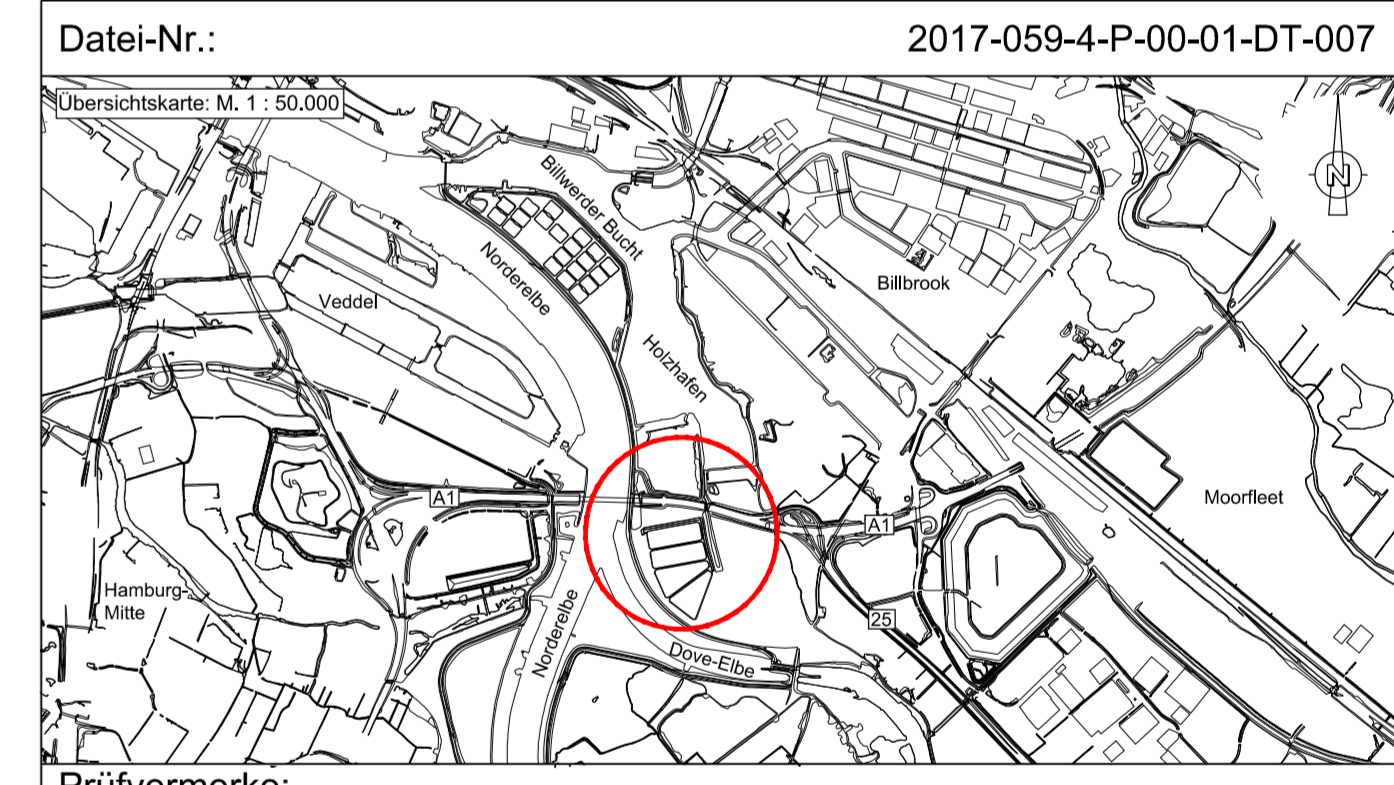
**Vermessung:** Laserscanbefug 2011, HPA Vermessung Holzhafen und Entleerungsgraben, März 2017, WSV Vermessung Billwerder Insel, Juli und Oktober 2017, HPA

**Topografische Karten, Liegenschaftskarten, ATKIS-Daten und Luftbilder:** Landesbetrieb für Geoinformation und Vermessung (LGV) Hamburg

**Lagestatus:** ETRS 89 UTM Zone 32N

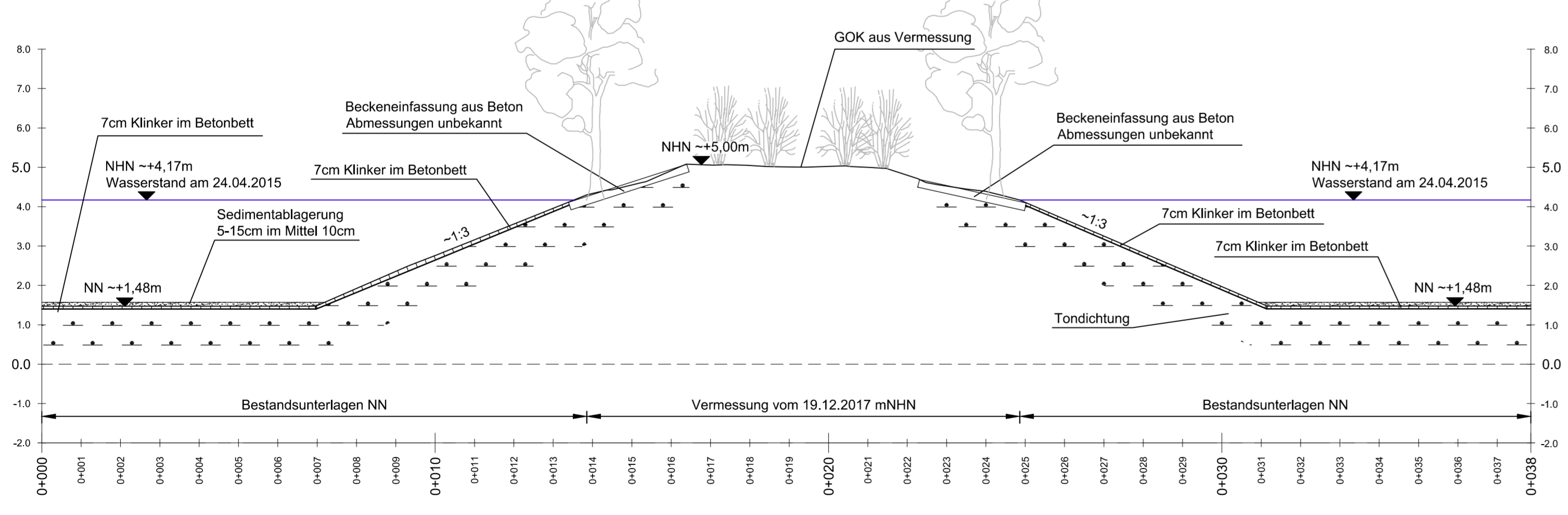
**Höhenstatus:** Höhenangaben aus der Bauzeit (1893) und Umbaumaßnahmen bis 1992 beziehen sich auf NN. Alle Höhen aus der aktuellen Planung beziehen sich auf NHN (DHHN 2016)

Index	Änderungen	Datum	Name
...	...	...	...



Schnitt A-A

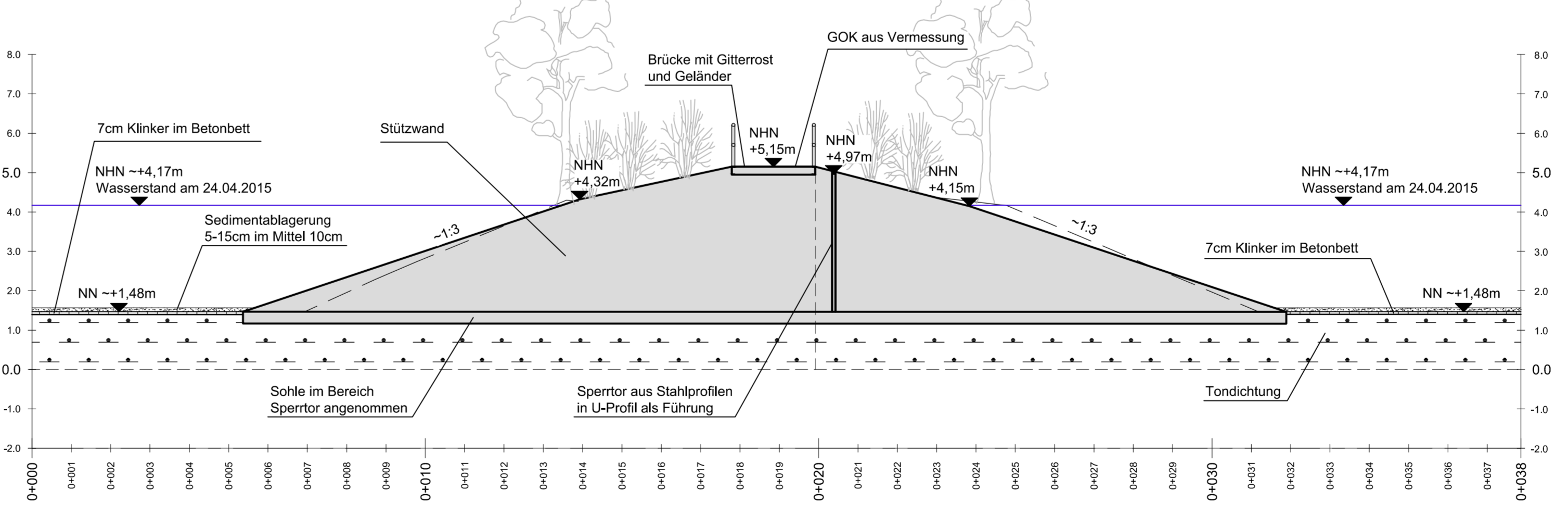
M. 1:100



Bestandshöhe mNHN / NN	
0+000	1,48
0+001	1,48
0+002	1,48
0+003	1,48
0+004	1,48
0+005	1,48
0+006	1,48
0+007	1,48
0+008	1,92
0+009	2,36
0+010	2,76
0+011	3,46
0+012	3,66
0+013	3,96
0+014	4,33
0+015	4,55
0+016	4,92
0+017	5,05
0+018	5,05
0+019	5,01
0+020	5,02
0+021	5,00
0+022	4,80
0+023	4,52
0+024	4,39
0+025	4,11
0+026	3,88
0+027	3,25
0+028	2,83
0+029	2,40
0+030	1,97
0+031	1,54
0+032	1,48
0+033	1,48
0+034	1,48
0+035	1,48
0+036	1,48
0+037	1,48
0+038	1,48
0+039	1,48

Schnitt B-B

M. 1:100



Bestandshöhe mNN	
0+000	1,48
0+001	1,48
0+002	1,48
0+003	1,48
0+004	1,48
0+005	1,48
0+006	(1,48)
0+007	(1,48)
0+008	(1,48)
0+009	(1,48)
0+010	(1,48)
0+011	(1,48)
0+012	(1,48)
0+013	(1,48)
0+014	(1,48)
0+015	(1,48)
0+016	(1,48)
0+017	(1,48)
0+018	(1,48)
0+019	(1,48)
0+020	(1,48)
0+021	(1,48)
0+022	(1,48)
0+023	(1,48)
0+024	(1,48)
0+025	(1,48)
0+026	(1,48)
0+027	(1,48)
0+028	(1,48)
0+029	(1,48)
0+030	(1,48)
0+031	(1,48)
0+032	(1,48)
0+033	(1,48)
0+034	(1,48)
0+035	(1,48)
0+036	(1,48)
0+037	(1,48)
0+038	(1,48)
0+039	(1,48)

Genehmigungsplanung

**Planverfasser:** WK CONSULT

**Bauherr:** HPA Hamburg Port Authority Neuer Wandrath 4 20457 HAMBURG

**Bauwerk / Baumaßnahme:** Tideanschluss Billwerder Insel

**Bauteil:** Absetzbecken

**Planart:** Detailplan Bestand

**Darstellung:** Öffnungsbauwerk zwischen Becken C und D

**AN-Projekt-Nr.:** 2017/059

**Gezeichnet:** 22.02.2018, MJU

**Bearbeitet:** 22.02.2018, GOE

**Geprüft:** 22.02.2018, ESC

**Maßstab:** 1 : 5.000 / 250 / 100

**Blattgröße:** 1189 x 594mm

**Zeichnung-Nr.:** 001\_2017\_DT\_012

**HPA BW-Nr.:** **ASB-Nummer:** **BW-Nr. Projekt:**