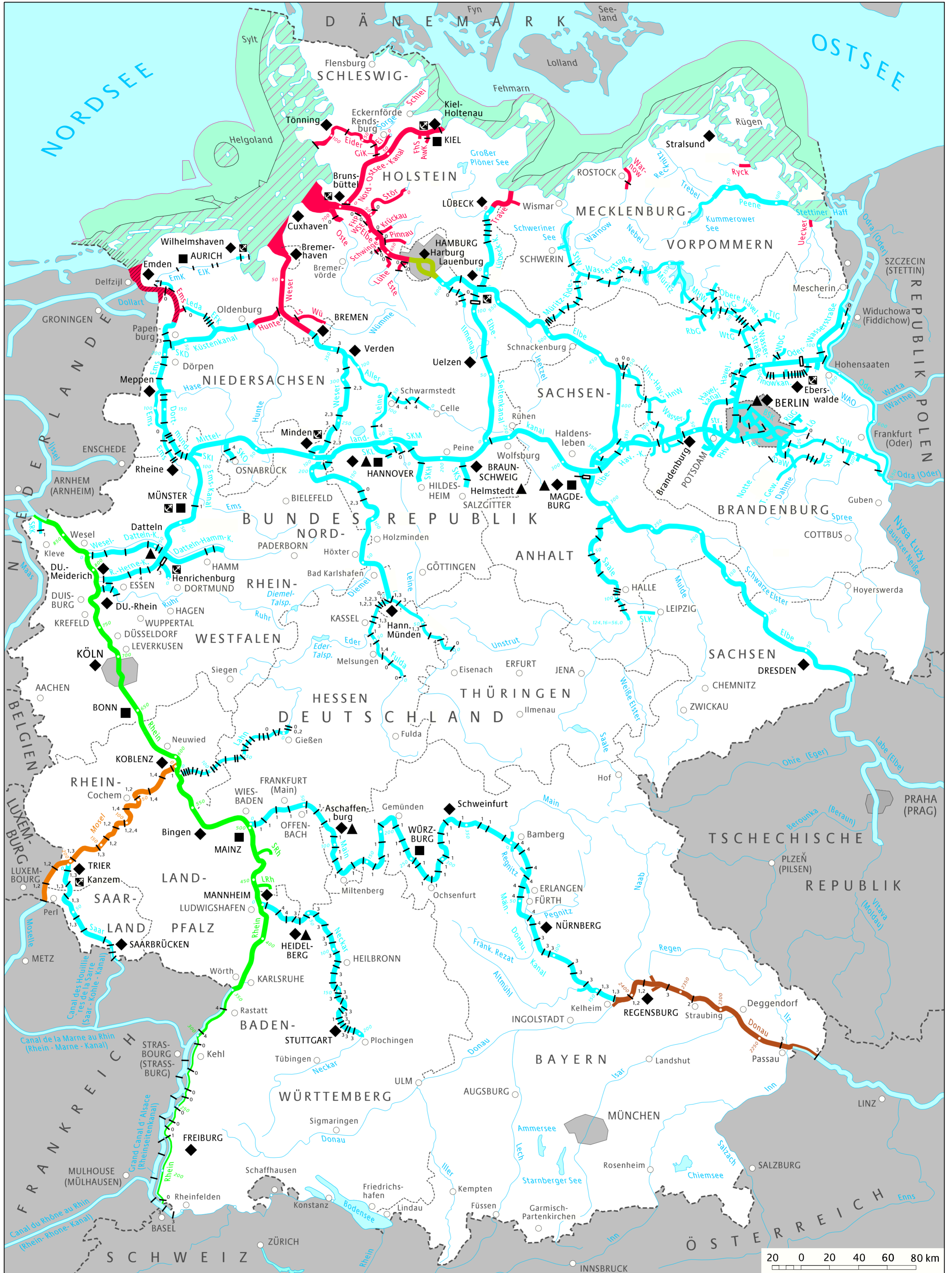


# BUNDESWASSERSTRASSEN








## -Informationen für die Sportschifffahrt







Quelle: Fachstelle für Geodäsie und Geoinformatik, zur Verfügung gestellt gemäß GeoNutzV  
 Bundeswasserstraßen, die eine Länge von unter 5 km aufweisen, sind maßstabsbedingt teilweise nicht dargestellt.

Stand 2020, W 162 v








### Geltungsbereiche:

-  Seeschifffahrtsstraßen-Ordnung (Binnenwasserstr./Seewasserstr.)
-  Eingeschränkte SeeSchStro (Seewasserstraßen)
-  Schifffahrtsordnung Emsmündung (Binnenwasserstr./Seewasserstr.)
-  Binnenschifffahrtsstraßen-Ordnung
-  Rheinschifffahrtspolizeiverordnung
-  Moselschifffahrtspolizeiverordnung
-  Donauschifffahrtspolizeiverordnung
-  Hamburger Hafengesetz (Delegationsgebiet)





### Grenzen:

-  Staatsgrenze
-  Landesgrenze
-  seawärtige Grenze des deutschen Hoheitsgebietes
-  seawärtige Grenze der Seeschifffahrtsstraßen nach der Seeschifffahrtsstraßen-Ordnung

### Staustrufen / Kanalstufen in BWStr:

-  0 nur Wehr / Sperrwerk
-  Schiffsschleuse
-  Hebewerk
-  1 zusätzlich Bootsschleuse
-  2 zusätzlich Bootsgasse
-  3 zusätzlich Bootsschleppse
-  4 zusätzlich Bootstreppe

### Organisation:

-  Generaldirektion Wasserstraßen und Schifffahrt (GDWS)
-  Wasserstraßen- und Schifffahrtsamt (WSA)
-  Wasserstraßen-Neubauamt
-  Ausstellungsraum der Wasserstraßen- und Schifffahrtsverwaltung des Bundes