

# BUNDESWASSERSTRASSEN









Herstellung der Elektronischen Schifffahrtskarte  
Inland ENC (Inland Electronic Navigational Chart)



Quelle: Fachstelle für Geodäsie und Geoinformatik, zur Verfügung gestellt gemäß GeoNutzV

Kartenstand: April 2021 W 162 c

Bundeswasserstraßen, die eine Länge von unter 5 km aufweisen, sind maßstabsbedingt teilweise nicht dargestellt.

- |   |   |   |   |
|---|---|---|---|
|  | IENC fertiggestellt   |  | Generaldirektion Wasserstraßen und Schifffahrt (GDWS) |
|  | IENC in Bearbeitung   |  | Wasserstraßen- und Schifffahrtsamt (WSA)              |
|  | derzeit ohne rechtliche Verpflichtung zur Herstellung von Inland ENC (z.B. WaStr-Klasse IV) |  | Wasserstraßen-Neubauamt                               |
|  | Abgrenzung zur maritimen ENC  |  | Oberbehörde   |